



CITTA' DI FRANCAVILLA FONTANA  
Via Barbano Forleo 1/d

GABINETTO SEGRETARIA GENERALE
- 3 LUG. 2012
POSTA IN ARRIVO

TRASMESSA VIA E-MAIL E FAX

Al Responsabile del Procedimento per il PTCP della Provincia di Brindisi

PROT. N. 21283 DEL 03/07/2012

Ing. Sergio Rini  
piazza Santa Teresa  
72100 Brindisi

e.p.c.

al Presidente della Provincia di Brindisi

Massimo Ferrarese  
piazza Santa Teresa  
72100 Brindisi

PROVINCIA DI BRINDISI ARCHIVIO GENERALE	
Num. di Protocollo 52155	Data arrivo - 3 LUG 2012
di Protocollo	Classifica

al Consigliere delegato alla Pianificazione Territoriale

arch. Paolo Maria Urso  
piazza Santa Teresa  
72100 Brindisi

**Oggetto: Formazione del Piano Territoriale di Coordinamento della Provincia di Brindisi. Conferenza di Copianificazione ai sensi dell'art.7 LR 20/2001 del 3 luglio 2012 - Contributo del Comune di Francavilla Fontana**

Come anticipato in sede di Conferenza di Copianificazione del PUG di Francavilla Fontana, tenutasi presso il Servizio Assetto del Territorio della Regione Puglia, in data 14 maggio u.s. e sua prosecuzione in data 4 giugno u.s., anche in questa sede, nel prendere atto del mancato riscontro tecnico, si pone come principale tematica da approfondire quella relativa alla messa in efficienza del sistema infrastrutturale; con particolare riferimento agli interventi da realizzarsi da parte della Provincia di Brindisi per il completamento dell'anello a sud dell'abitato del Comune di Francavilla Fontana. Come affermato nelle previsioni strutturali del PUG e sottolineato nel Rapporto Ambientale, per il completamento dell'anello sud sono individuate due possibilità alternative, riportate nell'allegato elaborato grafico, da condividere con l'Amministrazione provinciale competente:

1. una prima, inserita nella proposta nello schema di PTCP, che completa l'anello innestandosi sullo svincolo "Francavilla est" della SS 7
  2. una seconda, in alternativa alla prima, proposta da questa Amministrazione Comunale a seguito degli approfondimenti tecnico-scientifici e dei più aggiornati quadri conoscitivi elaborati dal gruppo di progettazione del PUG. Il tracciato proposto prevede il ricongiungimento con la SS 7 in prossimità dello svincolo per Oria, in parte al di fuori del territorio comunale di Francavilla, utilizzando parzialmente il tracciato esistente tra Oria e la SS7, previo adeguamento dello stesso al Tipo C del Codice della Strada.
- La proposta alternativa scaturisce dalle criticità rilevate in merito al tracciato inserito nello schema del PTCP e correlate ad un contesto analizzato a scala comunale :

(ca. fo) xci



CITTA' DI FRANCAVILLA FONTANA  
Via Barbara Forleo 1/d

- realizzabilità in parte compromessa dalla presenza di numerosi edifici e relativi accessi lungo il tracciato, con conseguenti problematiche relative agli espropri;
- maggiori difficoltà di superamento della linea ferroviaria
- innesto sullo svincolo "Francavilla est" della SS 7, che già allo stato attuale necessita di interventi migliorativi ai fini della sicurezza.

Diversamente, la seconda proposta, pur costituendo un percorso più lungo, consentirebbe maggiori margini di intervento con parziale riutilizzo di viabilità preesistente.

Quanto sopra, tenendo conto che vanno considerati anche una molteplicità di fattori nell'ambito della valutazione delle sopra dette alternative, tra cui la tutela della biodiversità di flora e fauna, l'inquinamento atmosferico, non ultimo l'impatto sulle popolazioni interessate dall'intervento; solo una valutazione ponderata di tali impatti, relativi sia all'opera infrastrutturale che al carico di traffico stimato a regime, è possibile scegliere tra le due alternative la più fattibile e meno invasiva rispetto agli equilibri ecologici e sociali esistenti e perseguiti dal piano.

Le predette valutazioni si basano principalmente sui più aggiornati quadri conoscitivi dei beni strutturanti il territorio comunale. Pertanto si propone, analizzati i documenti resi disponibili da questa Amministrazione Comunale sul sito web del Comune ovvero sul sito dedicato [www.francavillapug.it](http://www.francavillapug.it), l'integrazione e il recepimento, nella formazione del PTCP, di quanto elaborato nel redigendo PUG ai fini della tutela e della salvaguardia del territorio. A tal proposito e con particolare riferimento al consumo del territorio si evidenzia l'opportunità che lo schema di PTCP entri in merito alla problematica relativa al "compendio unico" finalizzato alla salvaguardia delle aree agricole, in particolare alla definizione dimensionale del lotto minimo, funzionale alla conduzione agraria; tale dimensionamento costituirebbe un valido riferimento per tutti i Piani Urbanistici Comunali. Quanto sopra come contributo collaborativo alla formazione del Piano Territoriale di Coordinamento della Provincia di Brindisi.


FRANCAVILLA FONTANA, 3 luglio 2012

Il Dirigente del Settore Urbanistica  
R.U.P. del PUG  
Arch. Pietro INCALZA

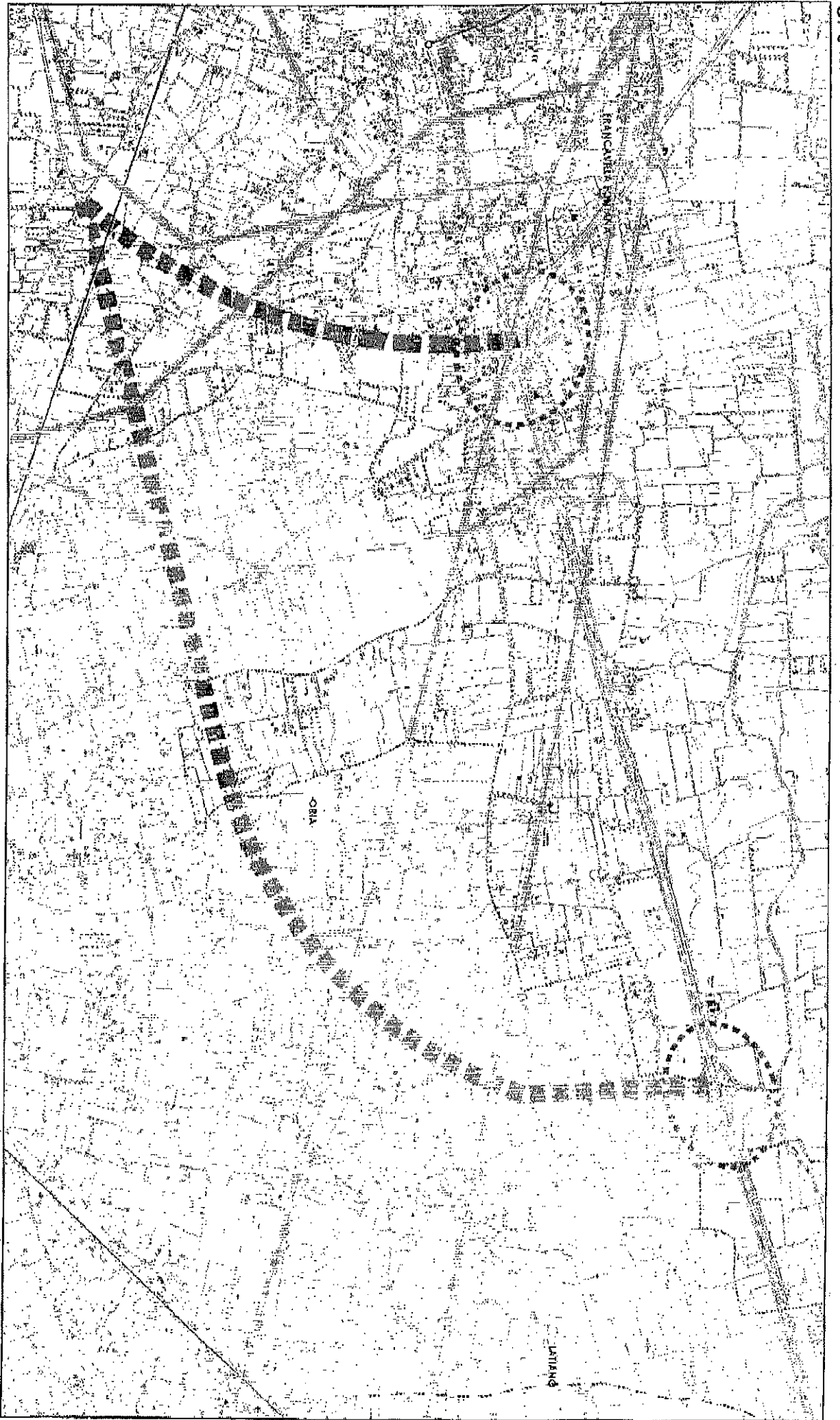


Assessore all'Urbanistica e Assetto  
del Territorio  
Arch. Roberta LOPALCO

IL SINDACO  
dott. Vincenzo Della Corte



Comune di Francalbe Fontana  
Rosa di Camporosso di Frade ad

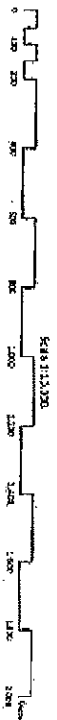


**Legenda**

- Spazi catastali individuati in univ. cat. C
- Spazi catastali individuati e muniti di dati planimetrici e metrici
- Spazi catastali e planimetrici

**Legenda**

- Spazi catastali
- Spazi catastali individuati e muniti di dati planimetrici e metrici
- Spazi catastali e planimetrici





**PROVINCIA DI BRINDISI**

**Servizio Viabilità Mobilità e Trasporti**

Via A De Leo 3 – 72100 BRINDISI

tel. 0831/565451 – fax 0831/565236

Cod. fisc. 80001390741

Part. I.V.A. 00184540748

N. 46751 di prot.

Brindisi, 14 GIU 2012

**Oggetto:** Processo per la redazione del Piano Urbanistico Regionale – Prosecuzione Conferenza di copianificazione – **CONVOCAZIONE CONFERENZA DEL 14.06.2012** -

Anticipata via FAX 0831 820362

**Al Comune di Francavilla Fontana**  
**Ufficio Tecnico**  
**Settore Urbanistica**  
**72021 FRANCAVILLA FONTANA**

Con riferimento alla nota fatta pervenire via e-mail a questo ente relativamente alla richiesta di partecipazione all'incontro previsto per la giornata di oggi, propedeutico per la prosecuzione della 2ª conferenza di copianificazione del PUG del Comune di Francavilla, si conferma quanto già comunicato nella nota prot. 42944 del 01.06 u.s., ovvero che negli atti di programmazione a medio lungo termine ha inserito nei propri strumenti programmatori i seguenti interventi:

- Nelle opere programmate per il "GRANDE SALENTO" è stato inserito il potenziamento della direttrice a Nord del territorio di Brindisi che collega il Comune di Ostuni, Francavilla Fontana, Manduria con il Mare ed in attesa del completamento si procederà al potenziamento di un tratto della S.P. n. 54 che collega il Comune di Francavilla verso il Comune di Manduria;
- Adeguamento e messa in sicurezza previa realizzazione di una rotatoria sulla S.P. n. 55 all'intersezione con la S.P. n. 53. ed all'intersezione con la S.P. n. 54;
- Redazione di un progetto di massima relativo al Completamento della circonvallazione con la realizzazione del collegamento tra la S.P. 55 , via Oria (S.P. 56) e la SS.7.

Il Dirigente  
(Dott. Ing. Vito Ingletti)

*Handwritten signature*

**GABINETTO  
SEGRETERIA GENERALE**  
26 GIU. 2012  
**POSTA IN ARRIVO**

F3859

A. J.



**CITTA' DI FRANCAVILLA FONTANA**  
Settore Urbanistica e Assetto del Territorio

*[Handwritten signature]*

Al dirigente del Servizio Viabilità, Mobilità e Trasporti della Provincia di Brindisi  
Ing. Vito Ingletti  
Piazza Santa Teresa  
72100 Brindisi

Comune di Francavilla Fontana  
Provincia di Brindisi  
Prot. 0023427/2012 P  
Del 26/06/2012 ore 09:18 Class: 6 2 0

e p.c.

al Presidente della Provincia di Brindisi  
Massimo Ferrarese  
Piazza Santa Teresa  
72100 Brindisi

all' Assessore alla Programmazione  
e Attuazione del programma Opere Pubbliche della Provincia di Brindisi  
Maurizio Bruno  
Piazza Santa Teresa  
72100 Brindisi

all' Assessore all'Urbanistica  
e Assetto del Territorio  
Roberto Lopalco  
SEDE

FRANCAVILLA FONTANA  
28 GIU 2012  
50433

**Oggetto: Richiesta documentazione tecnica utile alla stesura del PUG.**

Questa Amministrazione Comunale, facendo seguito alle richieste pregresse e agli incontri di coplanificazione già tenuti, preso atto della nota consegnata dall'Assessore alla Programmazione e Attuazione del programma Opere Pubbliche, Maurizio Bruno, in merito alla programmazione della Provincia in tema di viabilità, con la presente chiede, a completamento di quanto già fornito, la seguente documentazione tecnica:

- Progetto di adeguamento SP 54 Francavilla-Manduria (elaborati grafici in formato editabile - dwg o dxf)
- Progetti di adeguamento delle intersezioni a raso con rotonde su viabilità provinciale (elaborati grafici in formato editabile - dwg o dxf)
- Elenco e tipologia degli interventi previsti su viabilità provinciale
- Classificazione e indicazione della fascia di rispetto, secondo Codice della strada, delle strade di competenza provinciale che rientrano nel territorio comunale

Confidando nella Vs disponibilità, si resta in attesa di un cortese e celere riscontro.

Su indirizzo dell'Assessore all'Urbanistica e Assetto del Territorio.

Cordiali saluti.

FRANCAVILLA FONTANA, 26 giugno 2012

Il Dirigente del Settore Urbanistica

R.U.P.

Arch. *[Handwritten signature]* Incalzu